Województwo Lubelskie siedleckie

KARTA CMENTARZA

NR 4981 Z

A

1. Miejscowość

TUCHOWICZ

2. Gmina

Stanin

pow. ŁUKOWSKI

3. Adres cmentarza

21-421 Tuchowicz

4. Poprzednie nazwy miejscowości

–

5. ~~(Nie) czynny~~

ew. podstawa zamknięcia

6. Nazwa cmentarza (ew. nazwa dawna)

przykościelny

7. Cmentarz dawny [+]

Cmentarz nowy (po 1945 r.) [–]

8. Data założenia

poł. XVIII w.

9. Przynależność wyznaniowa

obecna - rzym. - kat.

dawna - rzym. - kat.

10. Powierzchnia w ha:

ogólna - 0,3

wolna - –

B

13. Najstarszy istniejący nagrobek (data)

1834

14. Istniejąca dokumentacja cmentarza i miejsce jej przechowywania

Plan aktualny

–

Plan dawny

–

Inne materiały archiwalne

–

15. Groby o znaczeniu historycznym lub osób szczególnie zasłużonych

właściciele Tuchowicza

11. Położenie cmentarza

w centrum wsi

16. Bibliografia

12. Uwagi Ter. Org. Adm. Państwowej

17. Uwagi użytkownika

C ELEMENTY CMENTARZA		Czy istnieją	ILOŚĆ				
			Do XVIII w.	1 poł. XIX w.	2 poł. XIX w.	1 poł. XX w. (do 1945 r.)	2 poł. XX w.
Mur ogrodzeniowy		tak				część	
Brama l-yl		tak					1
Kościół		tak			1		
Kaplica l-el		nie					
Nagrobki:	wolnostojące	tak			3		
	przyścienne	nie					
	płyty	nie					
Mogiły		nie					
Inne elementy furtki		tak					2

19. Które obiekty wpisane są do rejestru zabytków
kościół A-347 decyzją z dnia 31.XII.1983r.

20. STARODRZEW	Ilość	Ø pnia w cm	Stan zdrowotny
lipa	13	50-120	dobry
kasztanowiec			
jesion			
tuja (żywotnik)			
wiąz	1	60	dobry

21. Czy na terenie cmentarza znajdują się zarejestrowane pomniki przyrody ew. aleje
nie ma

22. Ogólny stan zachowania zieleni na cmentarzu
dobry

23. Charakter rozplanowania cmentarza
przykościelny, w kształcie prostokąta, kościół w centrum

24. Czytelność układu cmentarza:
- całość dobra
- kwater –
- nagrobków i mogił dobra

25. Ogólny stan zachowania cmentarza (nagrobków i drzewostanu)
dobry

26. Istniejące zagrożenia
skorodowanie żeliwnego nagrobka

27. Wnioski w zakresie prac:
- porządkowych nie
- remontowych nie
- konserwatorskich zabezpieczenie żeliwnego nagrobka

28. Wnioski w zakresie niezbędnej dokumentacji:
- poszczególnych nagrobków nie
- ewidencji całości cmentarza nie
- studium historycznego nie
- ewentualnie dokum. projektowej nie

29. Inne uwagi służb konserwatorskich

30. Wypełnił:
Data: IX.1998r.

31. Szkic cmentarza

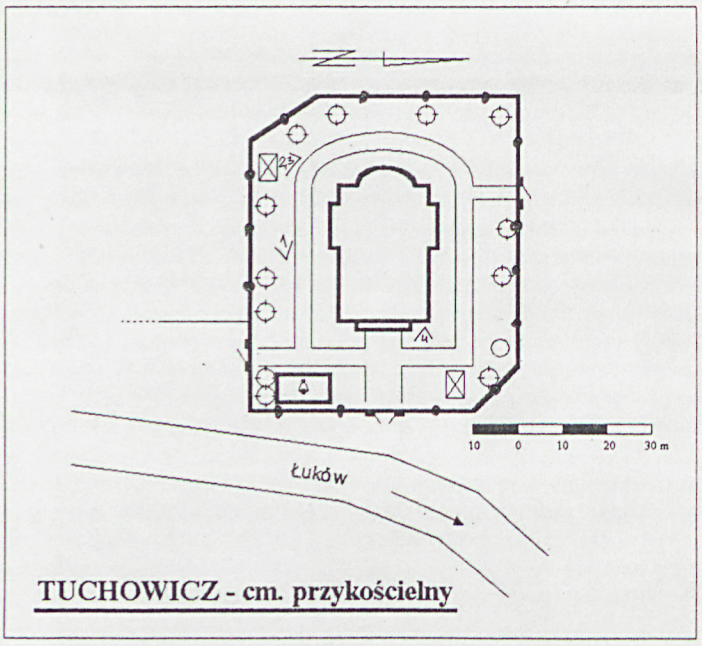

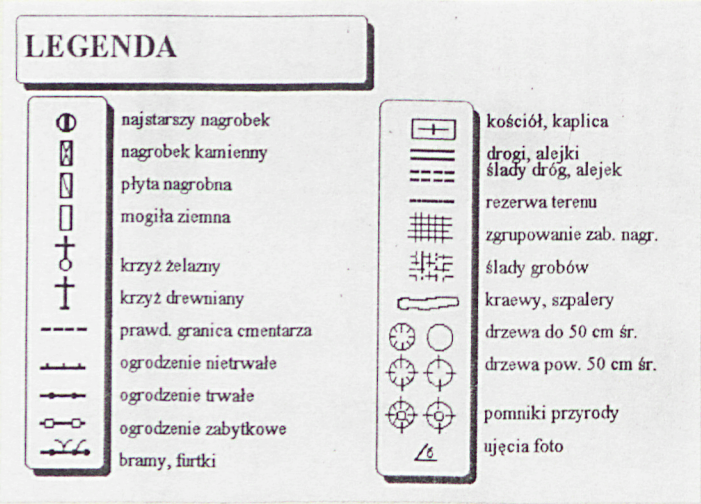

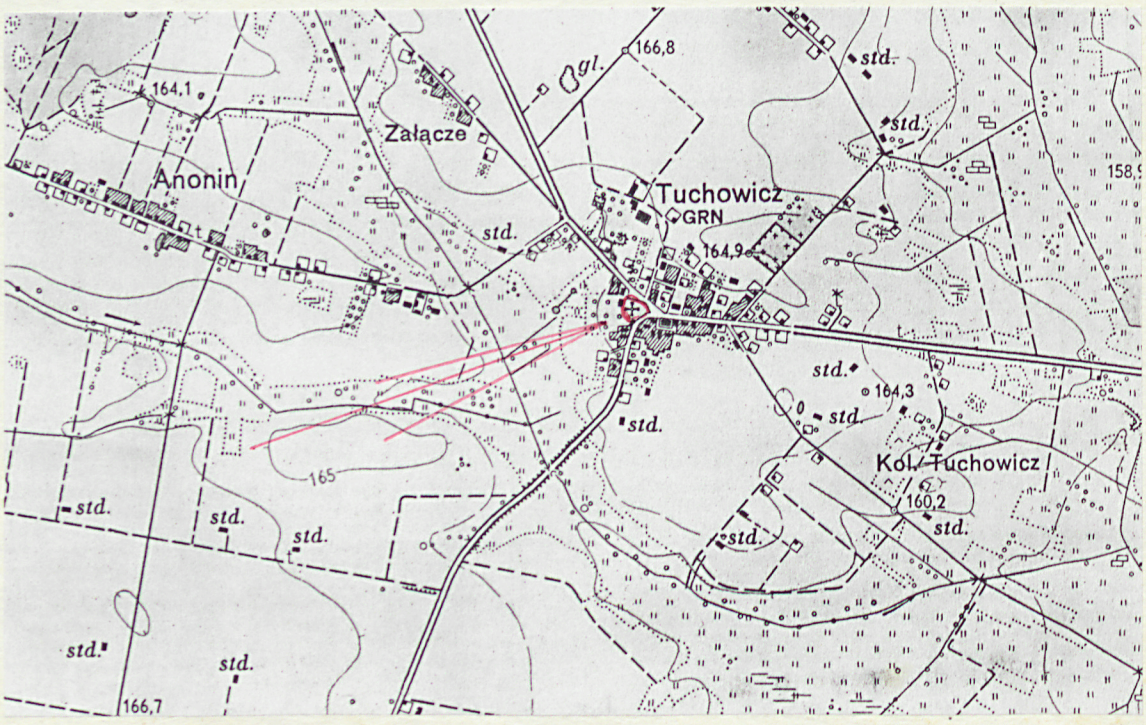

1

2

S. P.
JOACHIM HEMPEL
OFICER B. WOJSK POLSKICH
GWARDYI NAPOLEONA I
UR. D. 2 WRZEŚNIA 1787 R.
ZM. D. 22 PAŹDZIERNIKA 1874 R.
POKÓJ JEGO DUSZY

3

D. O. M.
CNOTLIWÉY CÓRCE,
WIERNÉY ŻONIE,
NAYLEPSZÉY MATCE
ROZALII
z DŁOCHOWSKICH
HEMPEL
ZMARŁÉY 24 LISTOPADA
1884 ROKU
MATKA, MĄŻ I DZIECI.

4